

Poscritti


☒ rilevato☐ visitato, non rilevato☐ insediamento disperso, solo accennato**Sviluppo dell'insediamento**

Relazioni storiche e spaziali fra i principali perimetri edificati, gruppi edilizi, intorni ed elementi singoli; conflitti; indicazioni particolari per la conservazione.

Insediamento della Val Capriasca costituito dalle due frazioni del comune di Tesserete di Bettagno e Odogno, un tempo facenti parte del comune di Campestro, oggi pure frazione di Tesserete.

Situati sulla sponda sinistra del fiume, ai limitari di una vasta area prativa pianeggiante (I-De II) delimitata dal corso di due riali, i due nuclei di diversa importanza e dimensione, sono collegati tra di loro da una strada a tornanti che sale da Odogno e, attraversato il nucleo di Bettagno, ridiscende la parte alta del versante in direzione di Campestro.

Un tempo abitati da agricoltori e allevatori di bestiame periodicamente costretti all'emigrazione, sono oggi destinati alla residenza primaria e secondaria.

Odogno, che costituisce il nucleo principale dell'insediamento, ospitava in passato la sede della scuola elementare.

L'insediamento si situa in un contesto paesaggistico quasi totalmente integro, inedito edificato sulle pendici del versante (I-Or III). Alcune case sono sorte negli scorsi decenni lungo la strada che attraversa Bettagno, all'uscita dell'abitato e sull'area prativa in primo piano e sul pendio antistante il nucleo di Odogno (I-De I) alterandone l'immagine del fronte principale orientato sul fondovalle.

Il nucleo di Odogno (P 1) è costituito da vecchie case contadine a due o tre piani, a quasi tutte ristrutturate di recente, aggregate in due schiere arcuate parallele al pendio e delimitanti la principale via interna che prosegue, fuori dal nucleo, sotto forma di viale in direzione della cappella di S. Paolo, eretta sull'asse stradale nel 16. o 17. secolo e più tardi ristrutturata all'esterno in stile neoromanico (E 1.0.1). Isolate sul pendio a monte e a valle delle due schiere e contigue sul lato opposto della strada principale sorgono diversi rustici in pietra nuda o intonacati a grezzo. Il nucleo, alterato nel suo carattere ambientale e nelle sue qualità storico-architettoniche in seguito all'asfaltatura della via interna e ai numerosi interventi di ristrutturazione delle vecchie abitazioni (1.0.3, 1.0.4, 1.1.5), e di

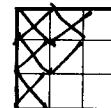
**Qualificazione****Termine di confronto**☐ città☐ villaggio☐ borgo☒ frazione (Weiler)☐ villaggio urbanizzato☐ caso particolare

qualità della situazione

qualità spaziali

qualità storico-arch.

ulteriori qualità

**Valutazione dell'insediamento nell'ambito della regione**

Frazione del comune di Tesserete costituita da due nuclei di diversa dimensione e importanza ubicati in posizione panoramica e altimetricamente differenziata sul versante sinistro della Val Capriasca, in un contesto paesaggistico quasi totalmente integro, compromesso solo da alcune recenti costruzioni sorte sui pendii in primo piano ai due nuclei.

Dal profilo spaziale l'insediamento non riveste particolare importanza per le ridotte dimensioni dei due nuclei che lo costituiscono nei quali si evidenziano comunque i due percorsi interni per la loro linearità e per la compattezza dei fronti che li delimitano. Interessante anche il rapporto planimetrico tra il nucleo principale e la cappella posta sull'asse della via interna, isolata fuori dall'abitato.

Poscritti

--	--	--	--	--	--	--

**Sviluppo dell'insediamento** (continuazione)

qualche rustico (1.0.2). L'uscita dell'abitato in direzione di Bettagno è marcata dalla presenza di una piccola cappella (E 1.0.1).

Il piccolo nucleo di Bettagno è costituito da due schiere di edifici contigui, parallele alle curve di livello, poste a valle della strada di attraversamento dell'abitato e generanti uno stratto vicolo lineare definito da fronti compatti.

Due singole abitazioni e un isolato di forma irregolare con spazio a corte aperto verso monte si situano sul lato opposto della strada di attraversamento che presenta due fronti discontinui e altimetricamente differenziati e manifesta scarse qualità spaziali.

Il patrimonio edilizio è costituito da vecchie case contadine a due o tre piani con facciate semplici e intonaco liscio o grezzo, riattate di recente senza evidente alterazione del loro aspetto originario ad eccezione di due costruzioni, l'una in parte (0.1.6), l'altra totalmente (0.1.7) modificata nel disegno architettonico. Presente pure qualche rustico trasformato.

**VALUTAZIONE** (continuazione):

Dal profilo storico-architettonico l'insieme riveste scarsa importanza per l'assenza di singoli edifici di pregio e per lo stato attuale del vecchio patrimonio edilizio, quasi totalmente trasformato nel suo aspetto originario.

## Poscritti

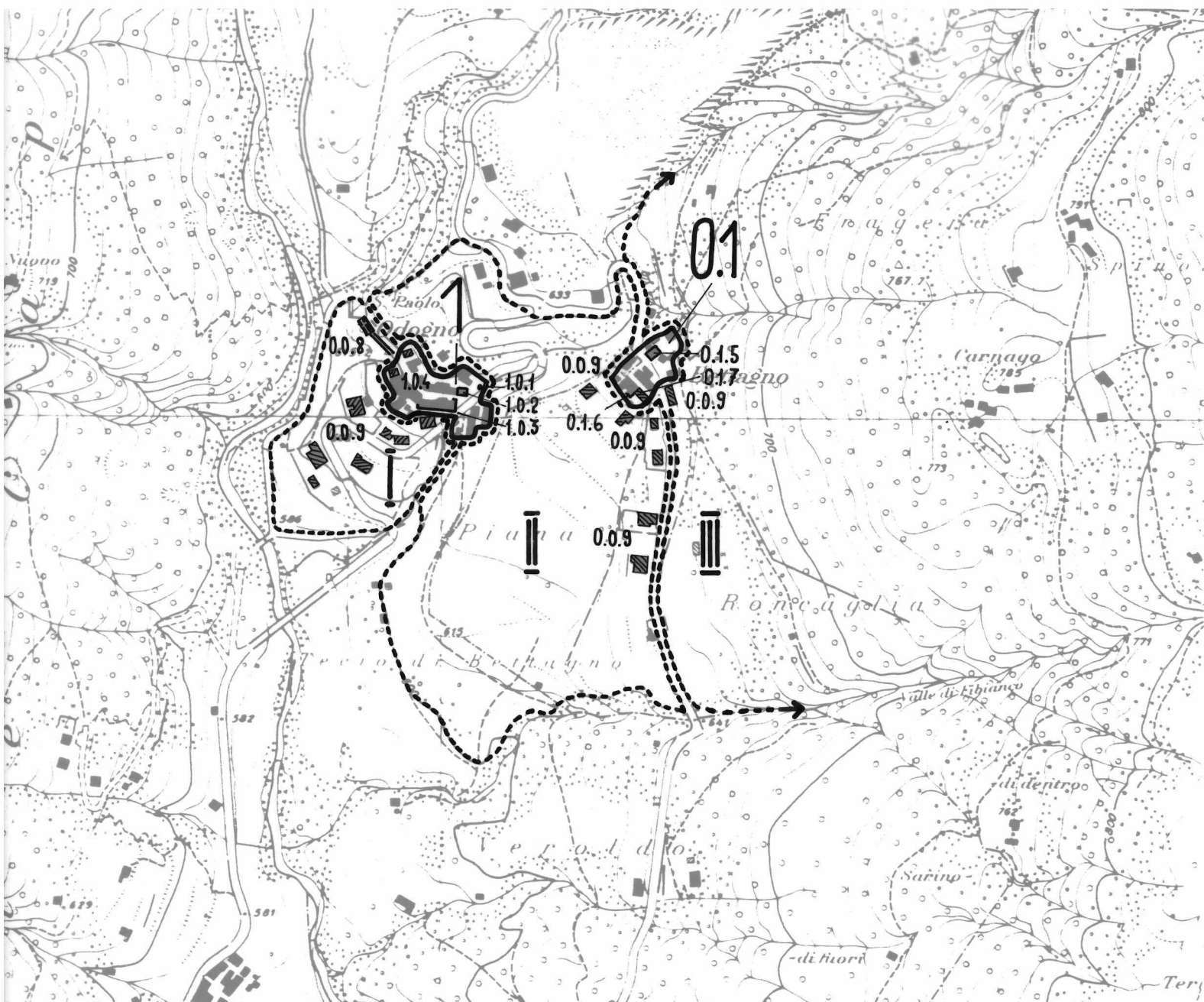
**Perimetri edificati, gruppi edilizi, intorni definiti, intorni orientati ed elementi singoli\***

	Numero	Denominazione	Categoria di rilievo Qualità spaziali Qualità storico-arch. Significato Scopo d. conservaz. accennato alterante	Foto no
P	1	Nucleo abitativo di Odogno	B X / X B	1-15,17,18,20
G	0.1	Nucleo abitativo di Bettagno	B / / X B	1,2,19,21-33,35,36
I-De	I	Pendìo parz. edif. antistante P1	ab X q	1-3
I-De	II	Pendìo prativo tra i due nuclei, parz. edif. lungo la strada a monte	ab X q	1,2,19,33-36
I-Or	III	Pendìo boschivo e prativo sullo sfondo di Bettagno	a X q	1,2,33-36
E	1.0.1	Cappelletta all'entrata di Odogno	X A	6
	1.0.2	Stalla trasformata in abitazione	O	9
	1.0.3	Fronte parzialmente modificato	O	4-6,9,32
	1.0.4	Edifici totalmente modificati	O	15,17,18
	0.1.5	Casa riattata	O	22
	0.1.6	Facciata modificata	O	28,31
	0.1.7	Edificio totalmente modificato	O	28,30,31
E	0.0.8	Cappella (16./17. sec.) e viale	X A	2,16
	0.0.9	Costruzioni recenti in primo piano	O	6,19,26,28,30-35

\* descrizione dettagliata sulle schede A, U ed E: ~~disponibile~~/non disponibile

Poscritti

--	--	--	--	--	--	--





CT. DISTR. COMUNE

LOCALITA'

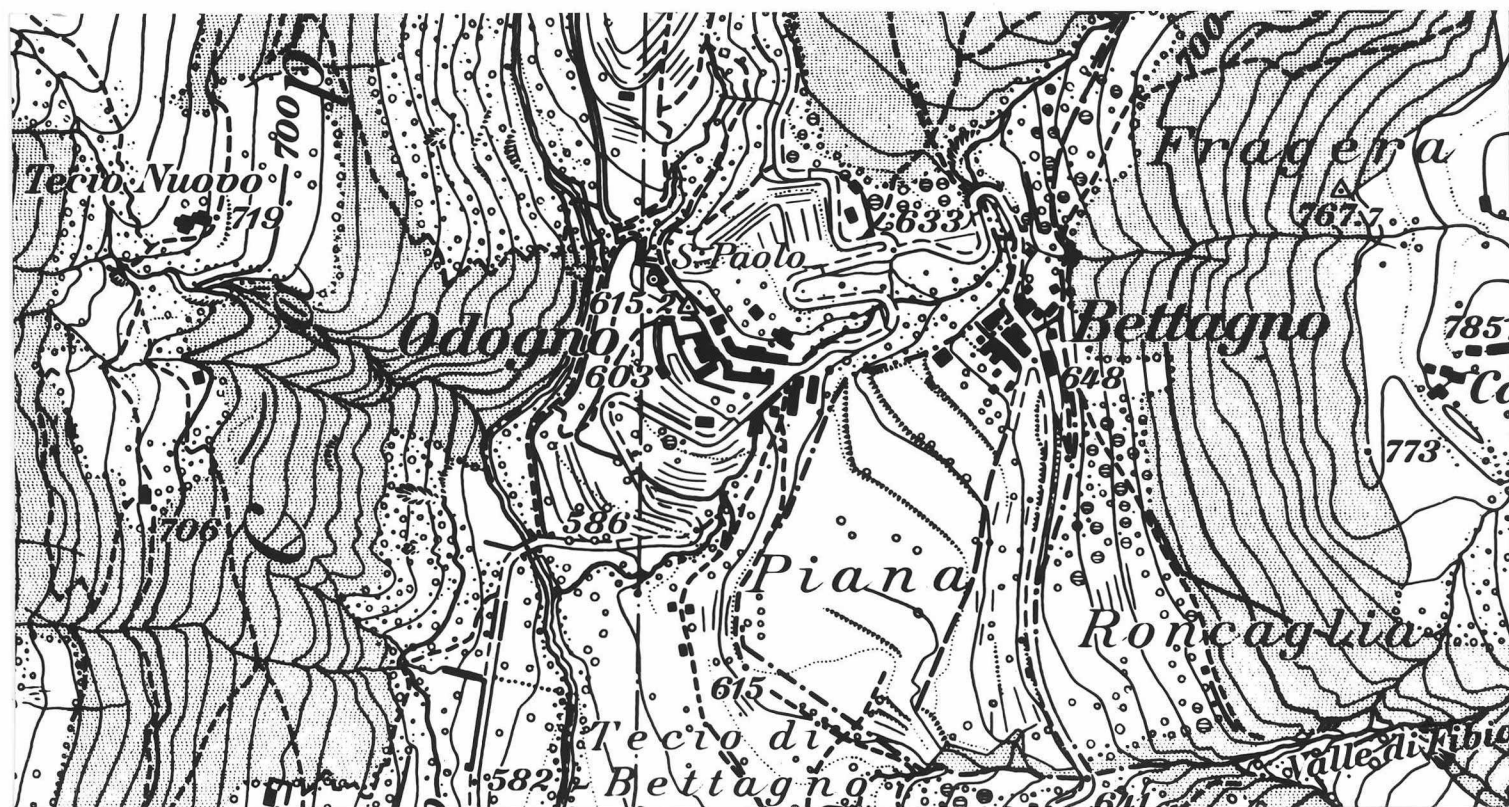
TI

5

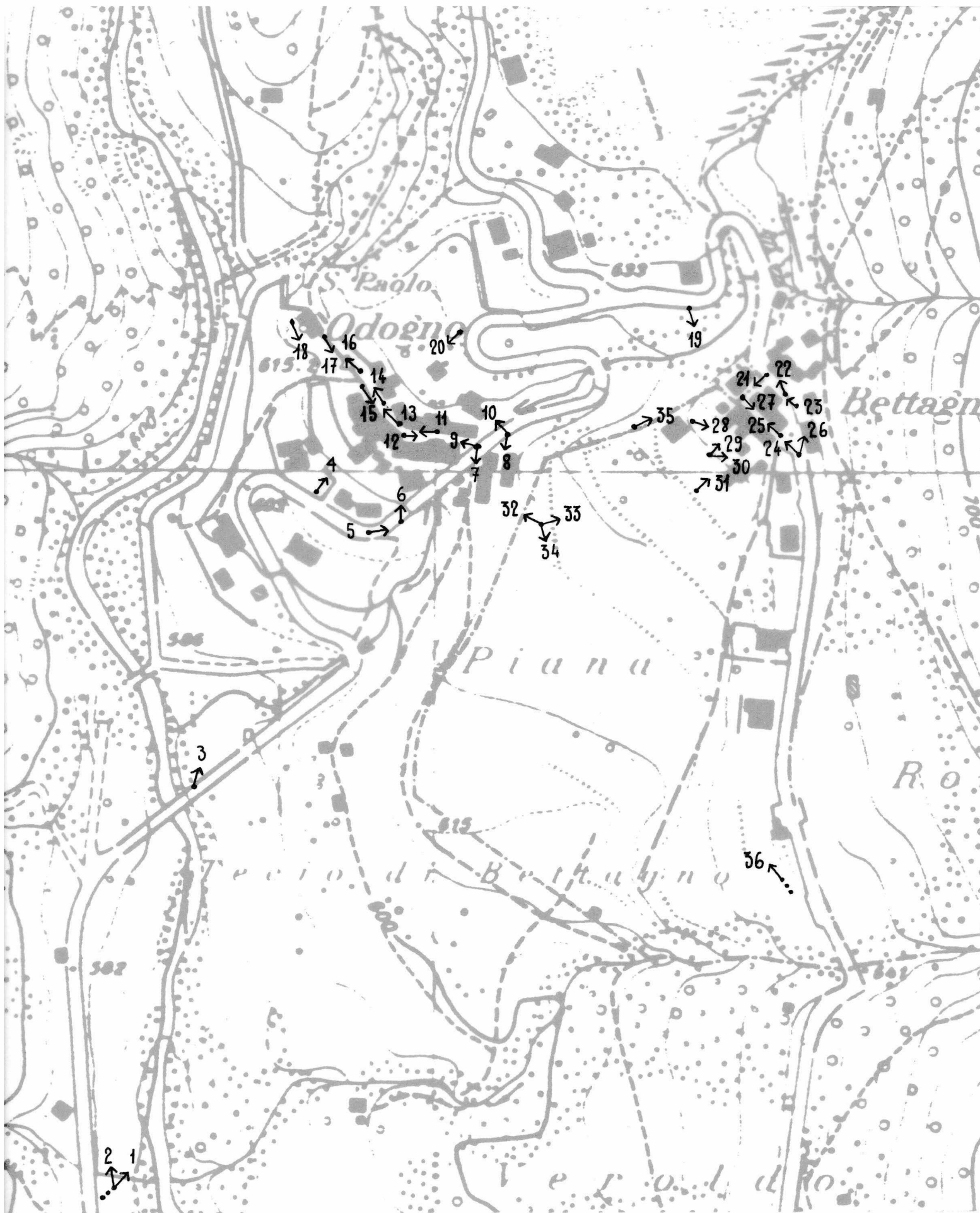
Tesserete

— Bettagno + Odogno

PIANO 1:5000



--	--	--	--	--	--	--







1



7



13



2



8



14



3



9



15



4



10



16



5



11



17



6



12



18



19



25



31



20



26



32



21



27



33



22



28



34



23



29



35



24



30



36





Ct. Distr. Comune

Data:

TI 5 Tesserete

Dati 1982

Poscritti:

--	--	--	--	--	--	--

LOCALITA Bettagno-Odogno  
Campestro  
Tesserete

Comune: Tesserete

Distretto: Lugano

Cantone: Ticino

\* visitato, non rilevato

\*\* insediamento disperso, solo accennato

Carta nazionale no 1333

## DATI ORL PER IL COMUNE

		Settore 1	1960	5.2 %	1970	2.3 %	1980	2.2 %
Abitanti 1980	1249	Settore 2	1960	50.9 %	1970	46.9 %	1980	28.9 %
Abitanti 1970	1128	Settore 3	1960	44.2 %	1970	50.7 %	1980	68.9 %
Aumento 1970-80	10.7%	Indice demografico e = 1.09 (Media svizzera e = 1; se e è superiore a 1 lo sviluppo demografico del comune tra il 1970 e il 1980 era superiore alla media svizzera)						
Aumento 1960-70	16.0%							
Aumento 1950-60	20.0%	Indice d'invecchiamento a = 0.64 (Media svizzera a = 1; se a è infer. a 1 la popolazione del comune nel 1980 era invecchiata)						

## RACCOMANDAZIONI E ORDINANZE DI PROTEZIONE

Sulla lista della lega svizzera per la salvaguardia del patrimonio nazionale A/B:

/

Nell'inventario per la protezione dei beni culturali d'importanza naz./cant./locale:

naz.: Chiesa parrocchiale di S. Stefano

Nel DFU:

/

Monumenti storici sotto la protezione della Confederazione:

/

Ulteriori ordinanze di protezione:

/



Ct. Distr. Comune

anno:

TI

5

Tesserete

—

**Carta** 1:50'000 / 25'000

Carta Siegfried 1894

Carta nazionale 1986

